









Maßnahmen der Landwirtschaft im zweiten Bewirtschaftungszyklus in den Stickstoff-Nährstoffüberschussgebieten (N-NÜG) Grundwasserkörper Ruhlaer Kristallin

-  Ackerlandfeldblöcke innerhalb der N-NÜG (Maßnahmen zur Reduzierung der auswaschungsbedingten Nährstoffeinträge aus der Landwirtschaft (GW) (A2) und Beratungsmaßnahmen zur Verminderung der Nitratausträge)
 -  N-NÜG Flächenbelastung > 50 mg/l
 -  N-NÜG Flächenbelastung > 37,5 mg/l
- Weitere Kartenelemente**
-  Begrenzung der Grundwasserkörper (GWK)
 -  Fließgewässer erster Ordnung
 -  Fließgewässer zweiter Ordnung
 -  Rückhaltebecken/Talsperren
- 
 0 1 2 4 6
 Kilometer